

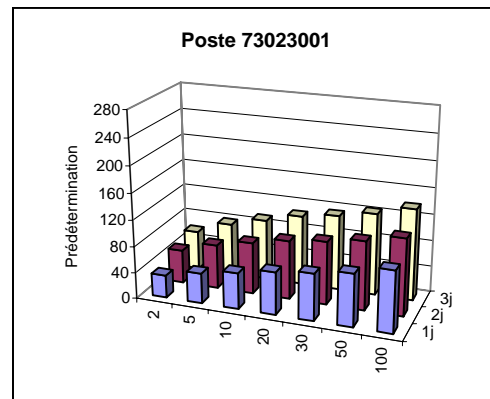
Extrait des résultats de l'étude de prédétermination des précipitations hivernales

Consultez également le guide technique et les résultats complets au format brut, téléchargeables sur www.avalanches.fr

N° du poste : 73 023 001
Commune : Aussois
Massif PRA : Haute-Maurienne
Coordonnées en Lambert 2 étendu
Coord. X : 946100
Coord. Y : 2035800
Altitude : 1516
Première saison : 1952-1953
Dernière saison : 2004-2005
Nbre saisons utilisées : 49

Quantile moyen (valeur la plus probable sachant les données) :

		Durée de retour (ans)						
		2	5	10	20	30	50	100
Nbre jours de pluie cumulés	1j	34,2	45,7	54,7	64,7	71,1	79,7	92,8
	2j	51,1	66,9	78,1	89,3	96	104,6	116,8
	3j	59,8	79,2	92,7	106,2	114,3	124,6	139,1

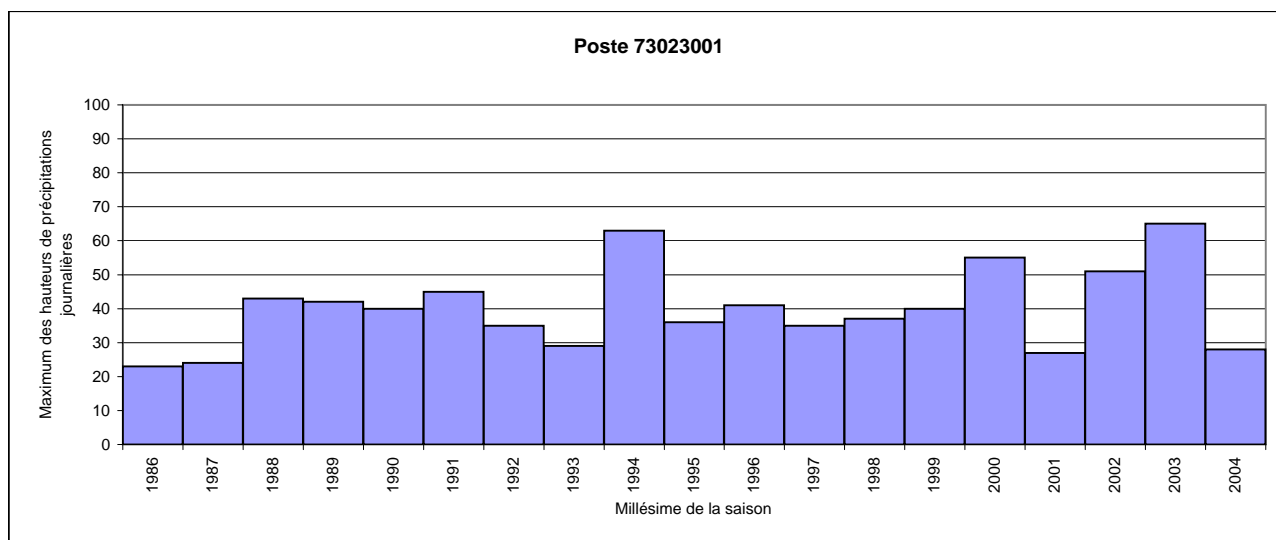


L'intervalle de confiance à 70 % associé à chaque prédétermination est présent dans les résultats complets. En voici 2 exemples :

Nbre jours de pluie cumulés	Durée de retour (ans)	Intervalle de confiance à 70%		Pour rappel, prédiction moyenne
		Borne inférieure	Borne supérieure	
1j	30	61,1	81	71,1
3j	100	117,2	161	139,1

Information complémentaire : maxima saisonniers connus

Saison hivernale	Date du maximum hivernal	Saison hivernale	Date du maximum hivernal	Saison hivernale	Date du maximum hivernal
1945-46	-	1965-66	-	1985-86	-
1946-47	-	1966-67	-	1986-87	18/12/1986
1947-48	-	1967-68	-	1987-88	24/03/1988
1948-49	-	1968-69	-	1988-89	04/12/1988
1949-50	-	1969-70	-	1989-90	14/02/1990
1950-51	-	1970-71	-	1990-91	08/03/1991
1951-52	-	1971-72	-	1991-92	21/12/1991
1952-53	-	1972-73	-	1992-93	06/04/1993
1953-54	-	1973-74	-	1993-94	18/05/1994
1954-55	-	1974-75	-	1994-95	05/11/1994
1955-56	-	1975-76	-	1995-96	24/12/1995
1956-57	-	1976-77	-	1996-97	29/11/1996
1957-58	-	1977-78	-	1997-98	18/01/1998
1958-59	-	1978-79	-	1998-99	28/01/1999
1959-60	-	1979-80	-	1999-100	28/04/2000
1960-61	-	1980-81	-	2000-101	04/05/2001
1961-62	-	1981-82	-	2001-102	20/02/2002
1962-63	-	1982-83	-	2002-103	03/02/2003
1963-64	-	1983-84	-	2003-104	12/01/2004
1964-65	-	1984-85	-	2004-105	21/01/2005



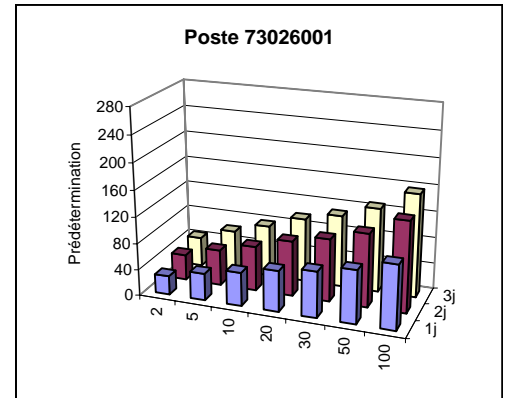
Extrait des résultats de l'étude de prédétermination des précipitations hivernales

Consultez également le guide technique et les résultats complets au format brut, téléchargeables sur www.avalanches.fr

N° du poste : 73 026 001
Commune : Avrieux
Massif PRA : Haute-Maurienne
Coordonnées en Lambert 2 étendu
Coord. X : 943800
Coord. Y : 2033500
Altitude : 1102
Première saison : 1952-1953
Dernière saison : 2004-2005
Nbre saisons utilisées : 47

Quantile moyen (valeur la plus probable sachant les données) :

		Durée de retour (ans)						
		2	5	10	20	30	50	100
Nbre jours de pluie cumulés	1j	28,5	40,7	50,8	62,3	69,8	80,4	96,9
	2j	38,9	54,2	67,7	84	95,2	111,4	137,8
	3j	44,9	62,9	78,6	97,2	109,8	127,9	157,1

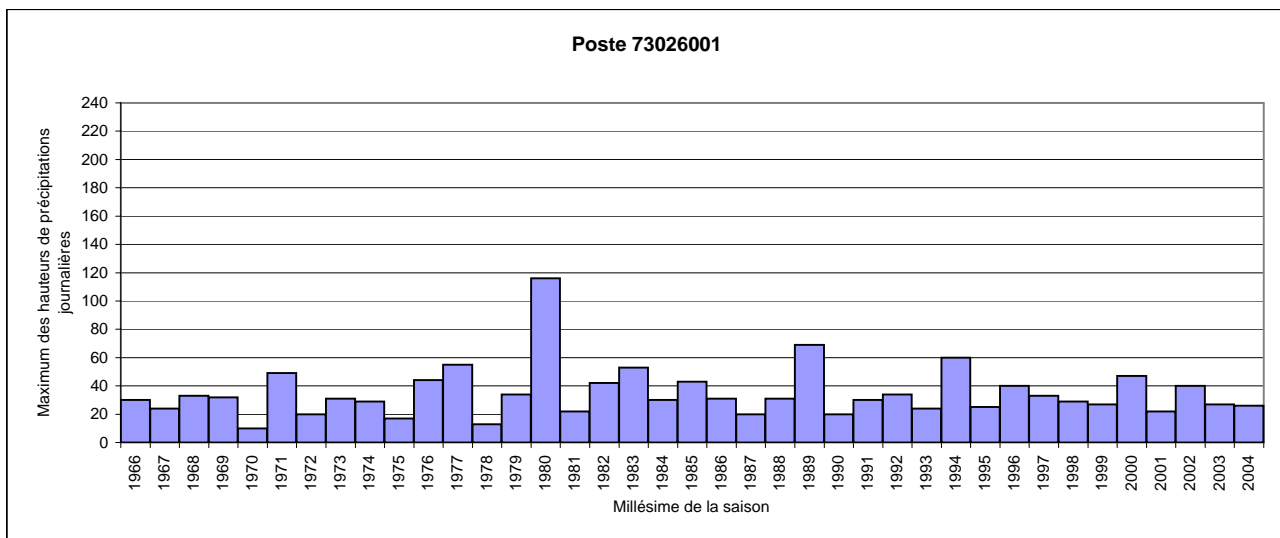


L'intervalle de confiance à 70 % associé à chaque prédétermination est présent dans les résultats complets. En voici 2 exemples :

Nbre jours de pluie cumulés	Durée de retour (ans)	Intervalle de confiance à 70%		Pour rappel, prédiction moyenne
		Borne inférieure	Borne supérieure	
1j	30	57,2	82,5	69,8
3j	100	105,3	208,9	157,1

Information complémentaire : maxima saisonniers connus

Saison hivernale	Date du maximum hivernal	Saison hivernale	Date du maximum hivernal	Saison hivernale	Date du maximum hivernal
1945-46	-	1965-66	-	1985-86	23/01/1986
1946-47	-	1966-67	20/02/1967	1986-87	18/12/1986
1947-48	-	1967-68	28/05/1968	1987-88	23/03/1988
1948-49	-	1968-69	24/12/1968	1988-89	04/12/1988
1949-50	-	1969-70	02/02/1970	1989-90	13/02/1990
1950-51	-	1970-71	19/11/1970	1990-91	06/01/1991
1951-52	-	1971-72	09/11/1971	1991-92	21/12/1991
1952-53	-	1972-73	04/05/1973	1992-93	06/04/1993
1953-54	-	1973-74	05/02/1974	1993-94	02/01/1994
1954-55	-	1974-75	26/11/1974	1994-95	05/11/1994
1955-56	-	1975-76	02/11/1975	1995-96	24/12/1995
1956-57	-	1976-77	19/05/1977	1996-97	29/11/1996
1957-58	-	1977-78	14/01/1978	1997-98	18/01/1998
1958-59	-	1978-79	27/01/1979	1998-99	04/05/1999
1959-60	-	1979-80	06/11/1979	1999-00	28/04/2000
1960-61	-	1980-81	31/03/1981	2000-01	04/05/2001
1961-62	-	1981-82	13/12/1981	2001-02	03/05/2002
1962-63	-	1982-83	14/05/1983	2002-03	14/11/2002
1963-64	-	1983-84	26/11/1983	2003-04	12/01/2004
1964-65	-	1984-85	07/05/1985	2004-05	16/04/2005



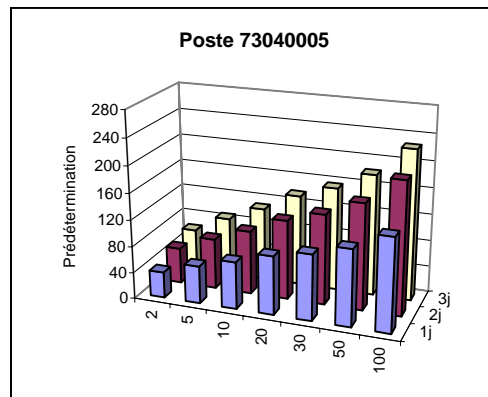
Extrait des résultats de l'étude de prédétermination des précipitations hivernales

Consultez également le guide technique et les résultats complets au format brut, téléchargeables sur www.avalanches.fr

N° du poste : 73 040 005
Commune : Bessans
Massif PRA : Haute-Maurienne
Coordonnées en Lambert 2 étendu
Coord. X : 965500
Coord. Y : 2045500
Altitude : 1715
Première saison : 1952-1953
Dernière saison : 2004-2005
Nbre saisons utilisées : 52

Quantile moyen (valeur la plus probable sachant les données) :

		Durée de retour (ans)						
		2	5	10	20	30	50	100
Nbre jours de pluie cumulés	1j	39,1	56,6	71,2	88,2	99,4	115,2	140,1
	2j	54,2	76,2	95,9	119,8	136,3	160,2	199,5
	3j	62,2	87,8	110,4	137,5	156	182,7	226

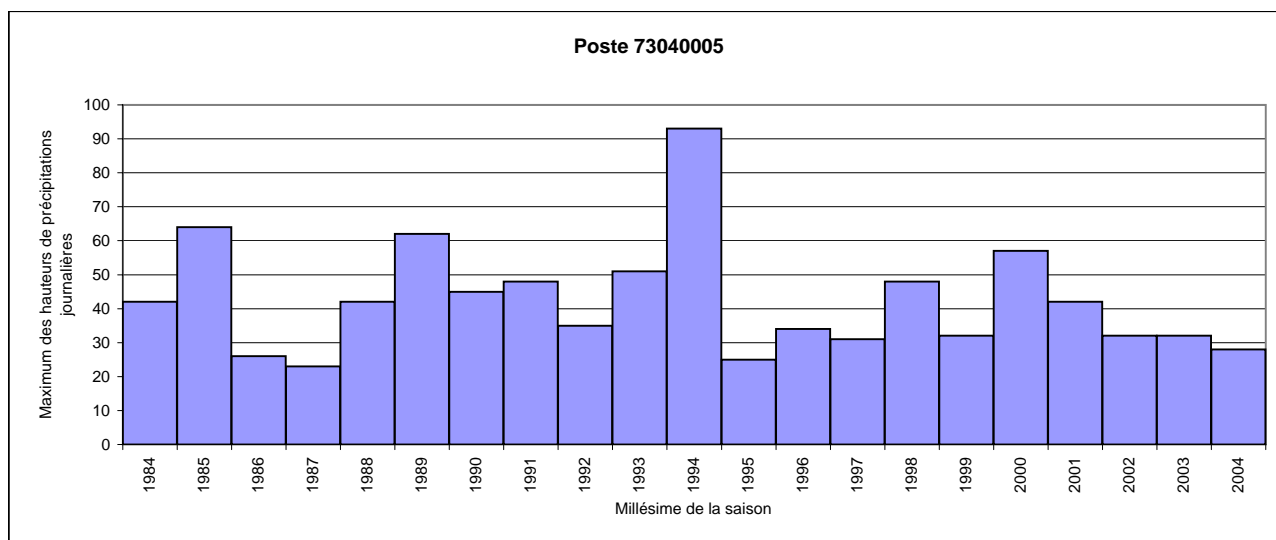


L'intervalle de confiance à 70 % associé à chaque prédétermination est présent dans les résultats complets. En voici 2 exemples :

Nbre jours de pluie cumulés	Durée de retour (ans)	Intervalle de confiance à 70%		Pour rappel, prédiction moyenne
		Borne inférieure	Borne supérieure	
1j	30	81,3	117,5	99,4
3j	100	151,2	300,8	226

Information complémentaire : maxima saisonniers connus

Saison hivernale	Date du maximum hivernal	Saison hivernale	Date du maximum hivernal	Saison hivernale	Date du maximum hivernal
1945-46	-	1965-66	-	1985-86	08/04/1986
1946-47	-	1966-67	-	1986-87	18/12/1986
1947-48	-	1967-68	-	1987-88	27/05/1988
1948-49	-	1968-69	-	1988-89	04/12/1988
1949-50	-	1969-70	-	1989-90	20/04/1990
1950-51	-	1970-71	-	1990-91	08/03/1991
1951-52	-	1971-72	-	1991-92	21/12/1991
1952-53	-	1972-73	-	1992-93	25/04/1993
1953-54	-	1973-74	-	1993-94	18/05/1994
1954-55	-	1974-75	-	1994-95	05/11/1994
1955-56	-	1975-76	-	1995-96	24/12/1995
1956-57	-	1976-77	-	1996-97	29/11/1996
1957-58	-	1977-78	-	1997-98	27/04/1998
1958-59	-	1978-79	-	1998-99	04/05/1999
1959-60	-	1979-80	-	1999-100	28/04/2000
1960-61	-	1980-81	-	2000-101	04/05/2001
1961-62	-	1981-82	-	2001-102	08/05/2002
1962-63	-	1982-83	-	2002-103	14/11/2002
1963-64	-	1983-84	-	2003-104	12/01/2004
1964-65	-	1984-85	13/05/1985	2004-105	16/04/2005



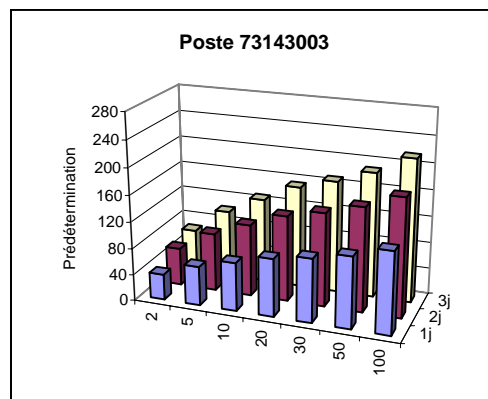
Extrait des résultats de l'étude de prédétermination des précipitations hivernales

Consultez également le guide technique et les résultats complets au format brut, téléchargeables sur www.avalanches.fr

N° du poste : 73 143 003
Commune : Lanslebourg-Mont-Cenis
Massif PRA : Haute-Maurienne
Coordonnées en Lambert 2 étendu
Coord. X : 961600
Coord. Y : 2034700
Altitude : 2000
Première saison : 1971-1972
Dernière saison : 2004-2005
Nbre saisons utilisées : 31

Quantile moyen (valeur la plus probable sachant les données) :

		Durée de retour (ans)						
		2	5	10	20	30	50	100
Nbre jours de pluie cumulés	1j	38,9	58,9	73,1	87,5	96,1	107,3	123,1
	2j	57	87,7	108,7	129,4	141,6	157,1	178,5
	3j	65	102,4	128,3	154,1	169,3	188,8	215,8

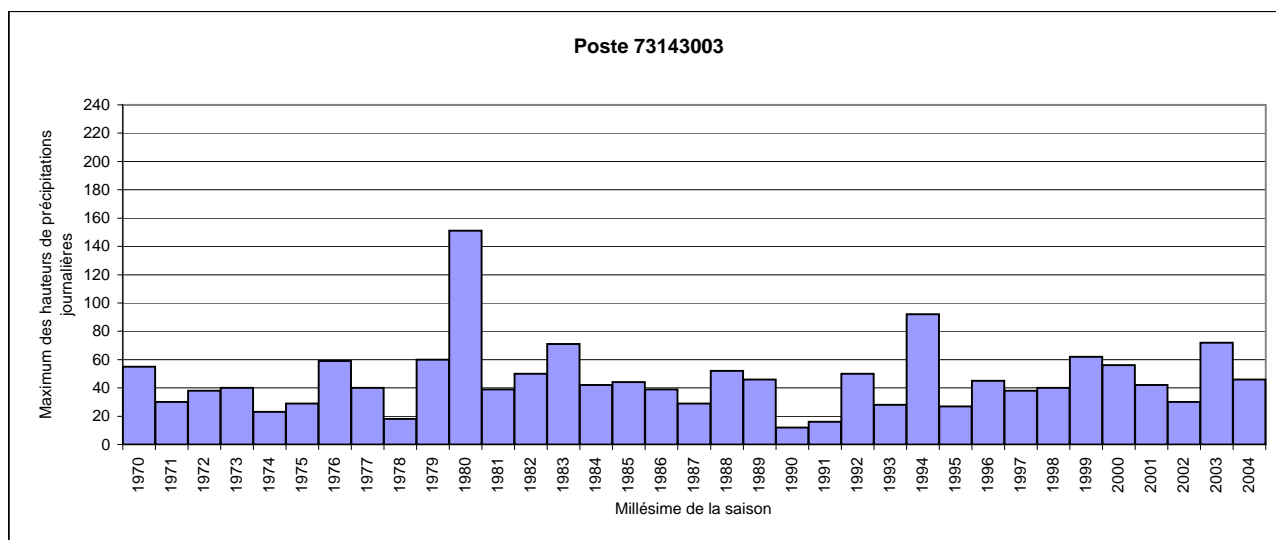


L'intervalle de confiance à 70 % associé à chaque prédétermination est présent dans les résultats complets. En voici 2 exemples :

Nbre jours de pluie cumulés	Durée de retour (ans)	Intervalle de confiance à 70%		Pour rappel, prédiction moyenne
		Borne inférieure	Borne supérieure	
1j	30	79,9	112,3	96,1
3j	100	164,6	267	215,8

Information complémentaire : maxima saisonniers connus

Saison hivernale	Date du maximum hivernal	Saison hivernale	Date du maximum hivernal	Saison hivernale	Date du maximum hivernal
1945-46	-	1965-66	-	1985-86	23/01/1986
1946-47	-	1966-67	-	1986-87	18/12/1986
1947-48	-	1967-68	-	1987-88	27/05/1988
1948-49	-	1968-69	-	1988-89	04/12/1988
1949-50	-	1969-70	-	1989-90	14/02/1990
1950-51	-	1970-71	21/03/1971	1990-91	08/03/1991
1951-52	-	1971-72	21/11/1971	1991-92	28/04/1992
1952-53	-	1972-73	04/05/1973	1992-93	01/03/1993
1953-54	-	1973-74	24/12/1973	1993-94	05/02/1994
1954-55	-	1974-75	27/12/1974	1994-95	05/11/1994
1955-56	-	1975-76	16/12/1975	1995-96	19/05/1996
1956-57	-	1976-77	29/04/1977	1996-97	12/11/1996
1957-58	-	1977-78	14/01/1978	1997-98	28/05/1998
1958-59	-	1978-79	14/03/1979	1998-99	03/05/1999
1959-60	-	1979-80	13/03/1980	1999-100	28/04/2000
1960-61	-	1980-81	31/03/1981	2000-101	21/03/2001
1961-62	-	1981-82	06/01/1982	2001-102	08/05/2002
1962-63	-	1982-83	14/05/1983	2002-103	30/04/2003
1963-64	-	1983-84	26/11/1983	2003-104	13/01/2004
1964-65	-	1984-85	13/05/1985	2004-105	02/11/2004



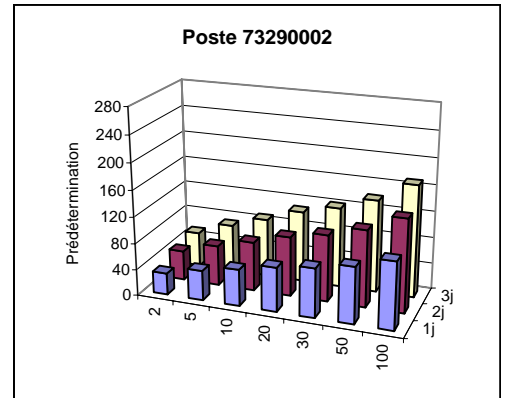
Extrait des résultats de l'étude de prédétermination des précipitations hivernales

Consultez également le guide technique et les résultats complets au format brut, téléchargeables sur www.avalanches.fr

N° du poste : 73 290 002
Commune : Termignon
Massif PRA : Haute-Maurienne
Coordonnées en Lambert 2 étendu
Coord. X : 951100
Coord. Y : 2040600
Altitude : 1280
Première saison : 1954-1955
Dernière saison : 2004-2005
Nbre saisons utilisées : 47

Quantile moyen (valeur la plus probable sachant les données) :

		Durée de retour (ans)						
		2	5	10	20	30	50	100
Nbre jours de pluie cumulés	1j	32,7	45,2	55,4	67	74,6	85,1	101,4
	2j	45	60,9	74,5	90,5	101,3	116,5	140,9
	3j	52,7	72,2	88,9	108,5	121,6	140,3	170,1



L'intervalle de confiance à 70 % associé à chaque prédétermination est présent dans les résultats complets. En voici 2 exemples :

Nbre jours de pluie cumulés	Durée de retour (ans)	Intervalle de confiance à 70%		Pour rappel, prédiction moyenne
		Borne inférieure	Borne supérieure	
1j	30	62,1	87,1	74,6
3j	100	117,9	222,3	170,1

Information complémentaire : maxima saisonniers connus

Saison hivernale	Date du maximum hivernal	Saison hivernale	Date du maximum hivernal	Saison hivernale	Date du maximum hivernal
1945-46	-	1965-66	-	1985-86	08/04/1986
1946-47	-	1966-67	-	1986-87	27/02/1987
1947-48	-	1967-68	-	1987-88	24/03/1988
1948-49	-	1968-69	-	1988-89	04/12/1988
1949-50	-	1969-70	-	1989-90	19/04/1990
1950-51	-	1970-71	-	1990-91	08/03/1991
1951-52	-	1971-72	-	1991-92	21/12/1991
1952-53	-	1972-73	-	1992-93	01/03/1993
1953-54	-	1973-74	16/03/1974	1993-94	02/01/1994
1954-55	-	1974-75	26/11/1974	1994-95	05/11/1994
1955-56	-	1975-76	23/04/1976	1995-96	12/02/1996
1956-57	-	1976-77	23/03/1977	1996-97	29/11/1996
1957-58	-	1977-78	14/01/1978	1997-98	18/01/1998
1958-59	-	1978-79	20/05/1979	1998-99	04/05/1999
1959-60	-	1979-80	03/02/1980	1999-00	23/04/2000
1960-61	-	1980-81	31/03/1981	2000-01	04/05/2001
1961-62	-	1981-82	11/12/1981	2001-02	03/05/2002
1962-63	-	1982-83	14/05/1983	2002-03	03/02/2003
1963-64	-	1983-84	26/11/1983	2003-04	12/01/2004
1964-65	-	1984-85	13/05/1985	2004-05	15/04/2005

