74085 CONTAMINES-MONTJOIE

n° 013

Nom : ARMANCETTE

Observation permanente

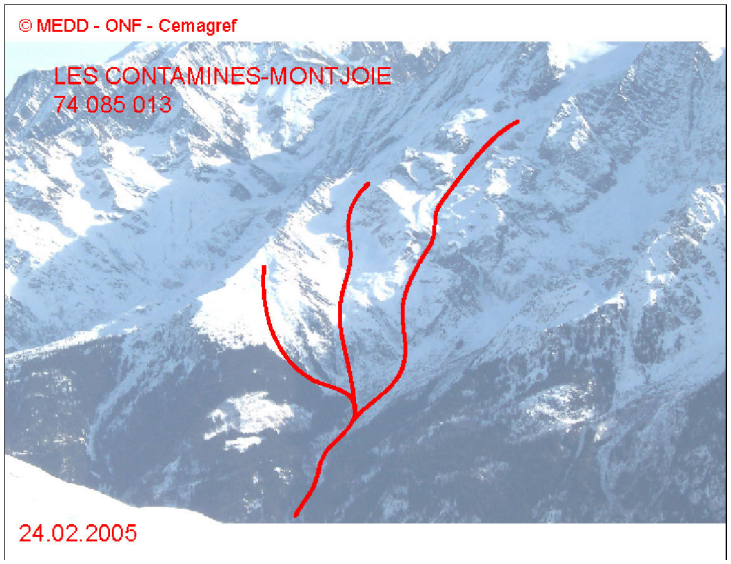

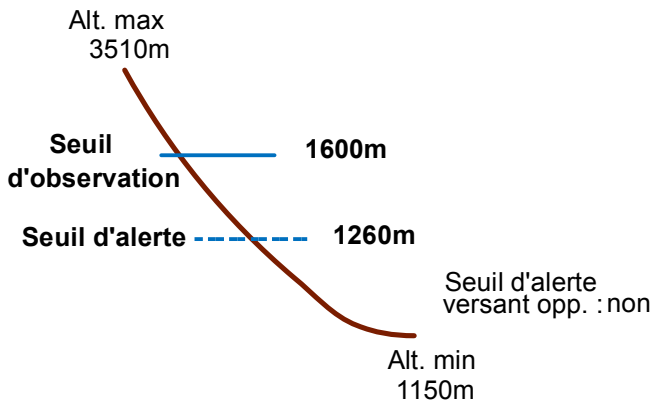

3 branche(s)

A : rive droite : COVAGNET CLPA 38
B : milieu : CLPA 37 : lac
C : rive gauche : glacier

Remarques : Feuilles Epa/Clpa : AL67
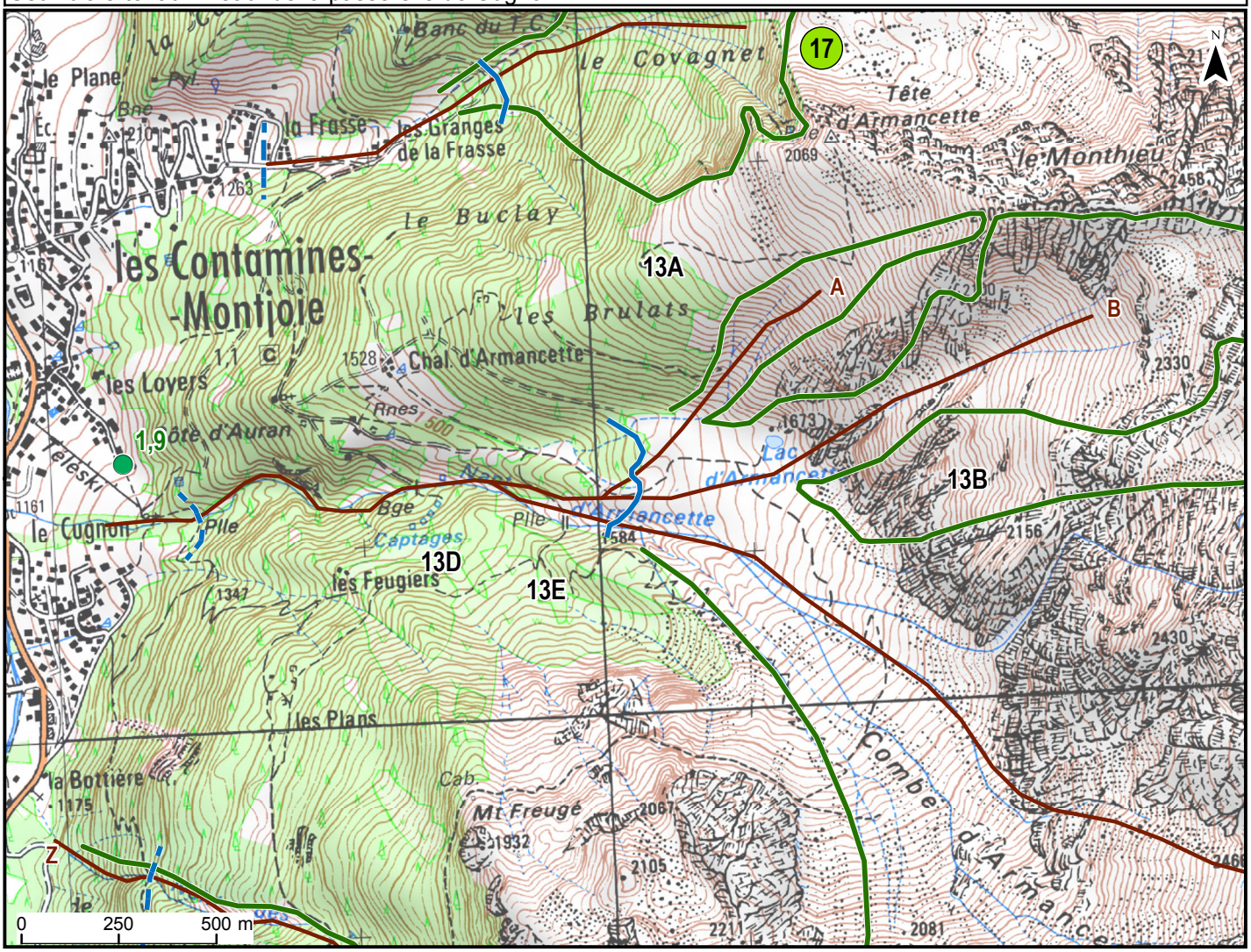
Seuil d'observation au niveau du chemin du lac d'Armaratte, en sortie de la forêt
Seuil d'alerte au niveau de la passerelle de Cugnon